

COMUNE DI SCARNAFIGI (CN)

PROGETTO DI
PIANO ESECUTIVO CONVENZIONATO
(Art. 43 - L.R. 56/77 e s.m.i.)

AREA URBANISTICA: R 4.4 - parte
Vicolo Campagna

OGGETTO DELLA TAVOLA:

- RILIEVO PLANIALTIMETRICO DELL'AREA
- RILIEVO DELLE URBANIZZAZIONI PRIMARIE E DEI MANUFATTI ESISTENTI

PROPONENTI:
SANTEGIDIO S.a.s. di Galfre' Egidio & C.
P.IVA.: 02842410041

GAVEGLIO Livio
c.f.: GVG LVI 64827 I512P

GAVEGLIO Valter
c.f.: GVG VTR 67M02 H727J

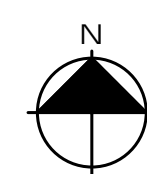
PROGETTAZIONE:
STUDIO ASSOCIATO IN. AR.
di Ruffino & C.
INGEGNERIA ED ARCHITETTURA
Via Moncenisio 11 - 10048 VINOVO (TO)
Tel. 011 / 965.25.07 fax 011 / 993.06.79
Pianta VIA 0686430010
e-mail: info@studioin.eu

DATA	AGGIORN.	SCALE	TAVOLA
DICEMBRE 2013	GIUGNO 2014	1/500	2

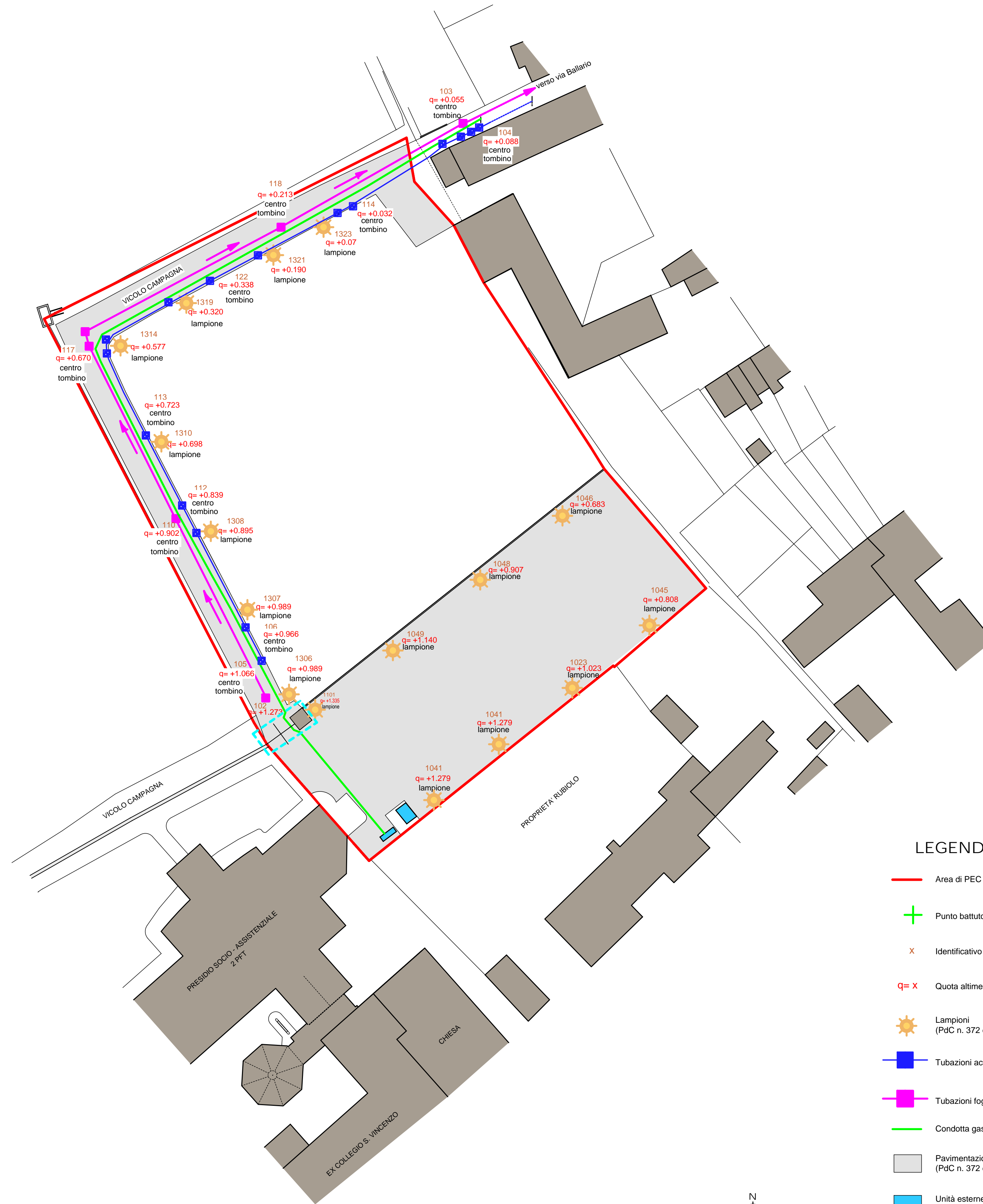


LEGENDA

- Area di PEC
- ✚ Punto battuto
- x Identificativo del punto
- q=x Quota altimetrica

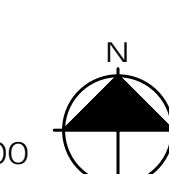


PLANIMETRIA DI RILIEVO PLANIALTIMETRICO DELL'AREA scala 1/500



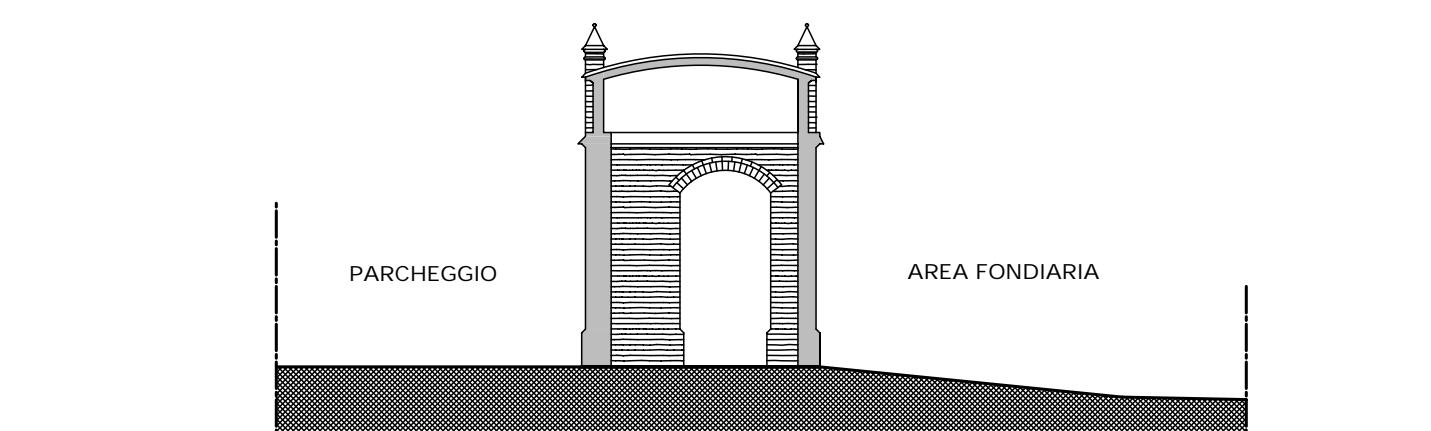
LEGENDA

- Area di PEC
- ✚ Punto battuto
- x Identificativo del punto
- q=x Quota altimetrica
- ★ Lampioni (PUC n. 372 del 24.10.2013)
- Tubazioni acquedotto esistenti
- Tubazioni fognatura esistente Ø 200 mm
- Condotta gas esistente
- Pavimentazione in asfalto esistente (PUC n. 372 del 24.10.2013)
- Unità esterne impianti meccanici a servizio dell'attività sanitaria/ricettiva esistente di proprietà Santegidio FOTO 2 e 3

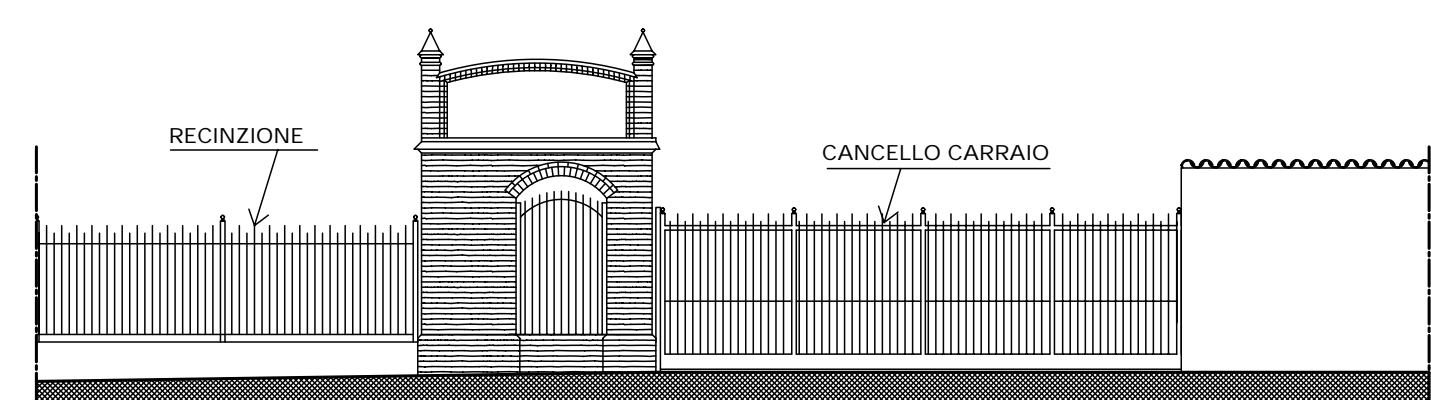


PLANIMETRIA DI RILIEVO DELLE URBANIZZAZIONI PRIMARIE E DEI MANUFATTI ESISTENTI scala 1/500

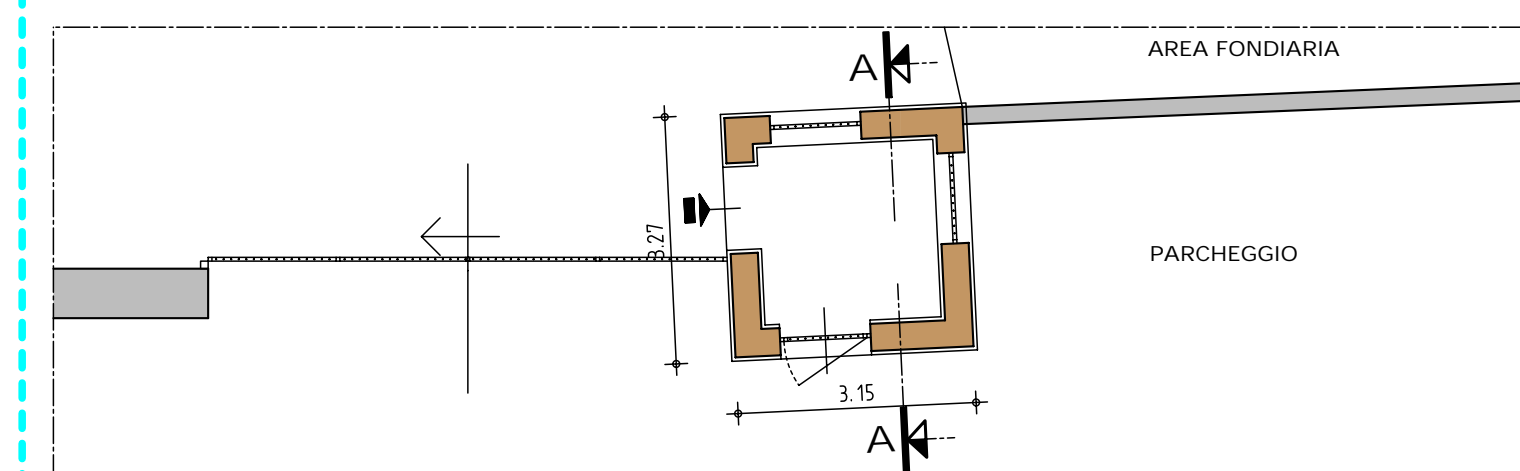
RILIEVO MANUFATTI ESISTENTI
PENSILINA COPERTA DI INGRESSO PEDONALE UTILE AL COLLOCAMENTO
DELLE CASSETTE POSTALI E CITOFONI, DELL' INSEGNA PUBBLICITARIA
DELLA STRUTTURA RICETTIVA SANITARIA DI PROPRIETA' SANTEGIDIO



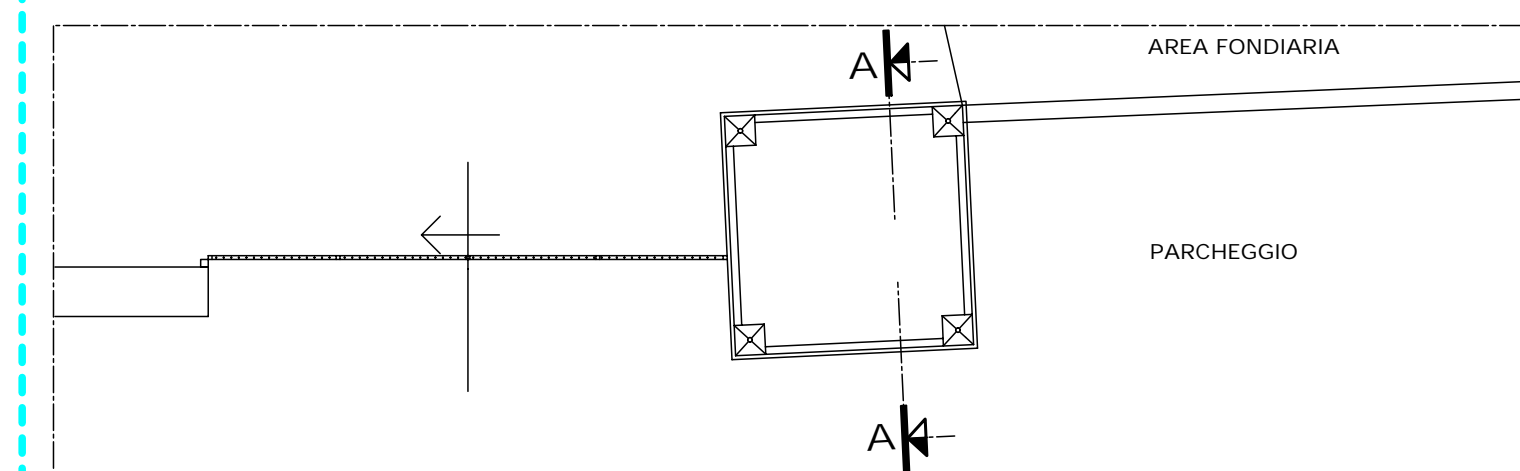
SEZIONE TRASVERSALE scala 1/100



PROSPETTO NORD scala 1/100



PIANTA LIVELLO TERRENO scala 1/100



PIANTA COPERTURA scala 1/100

SUPERFICIE COPERTA: mq (3.15x3.27) = 10.30 mq



FOTO 1



FOTO 2



FOTO 3